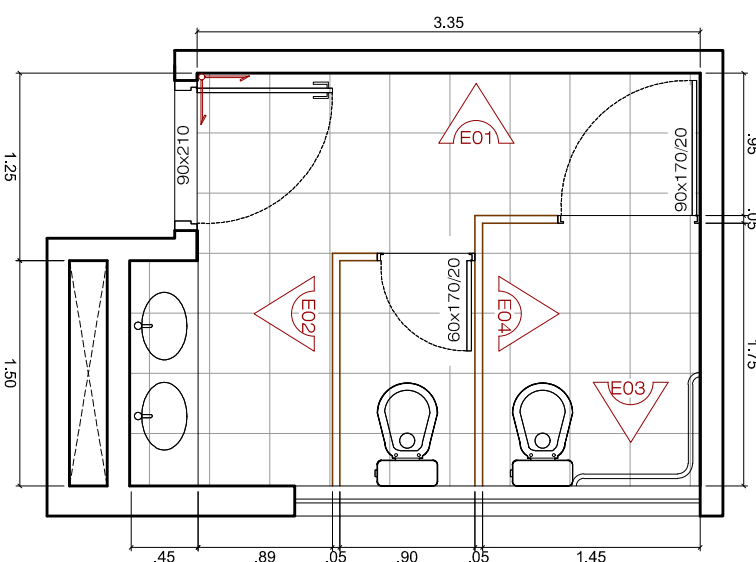



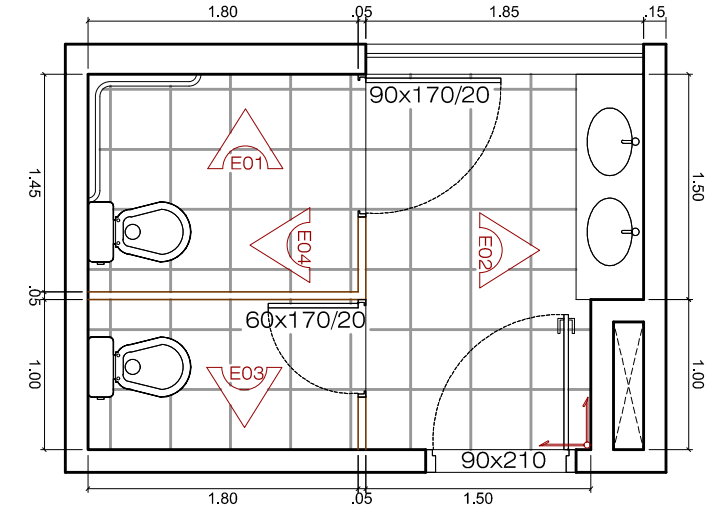
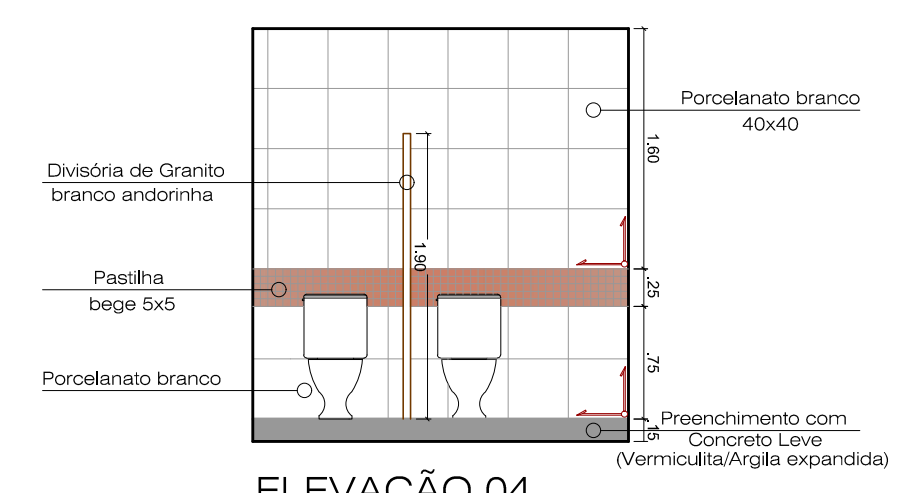
SANIT. FEM. 01



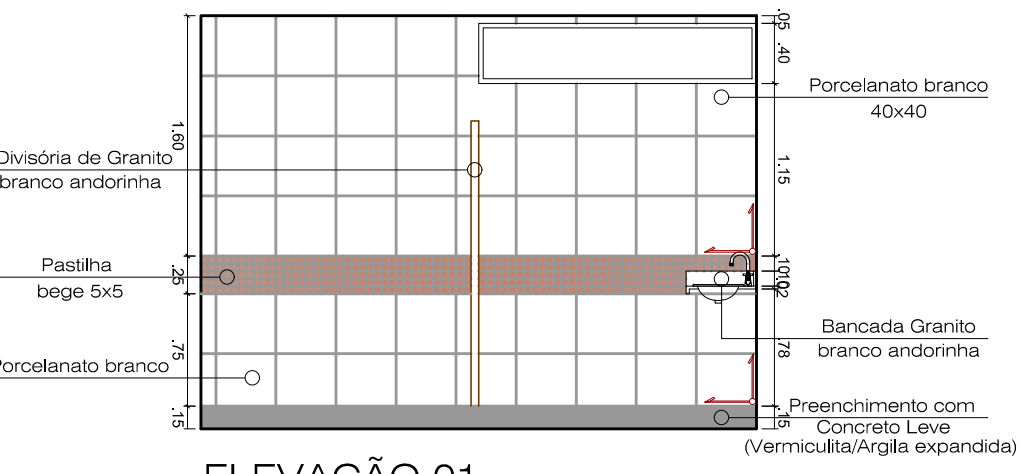
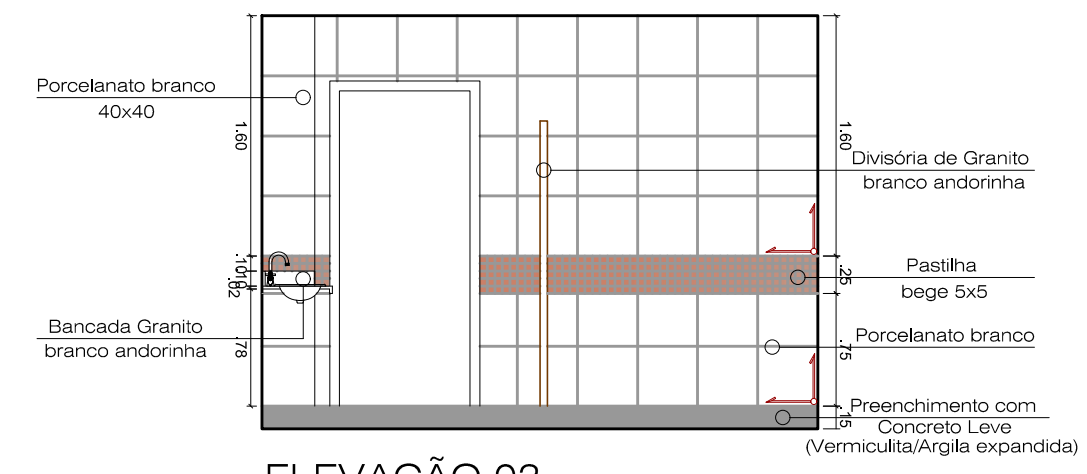
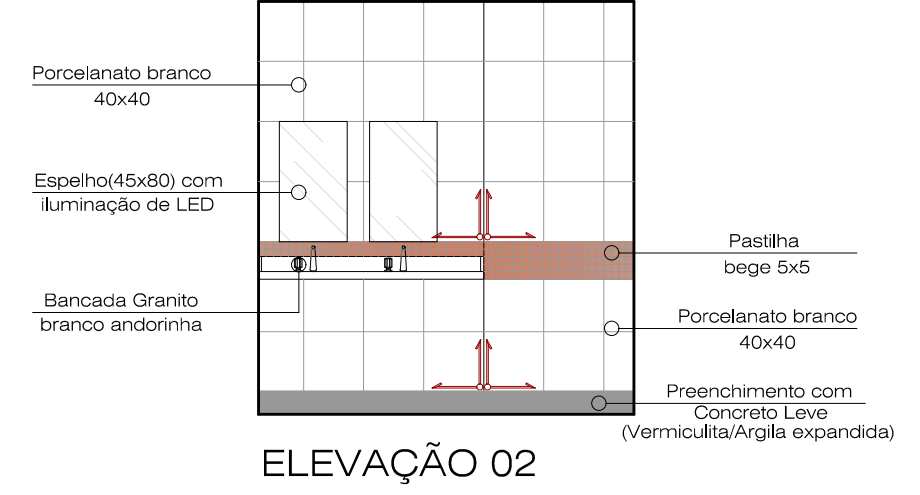
PLANTA BAIXA
ESC.: 1/50



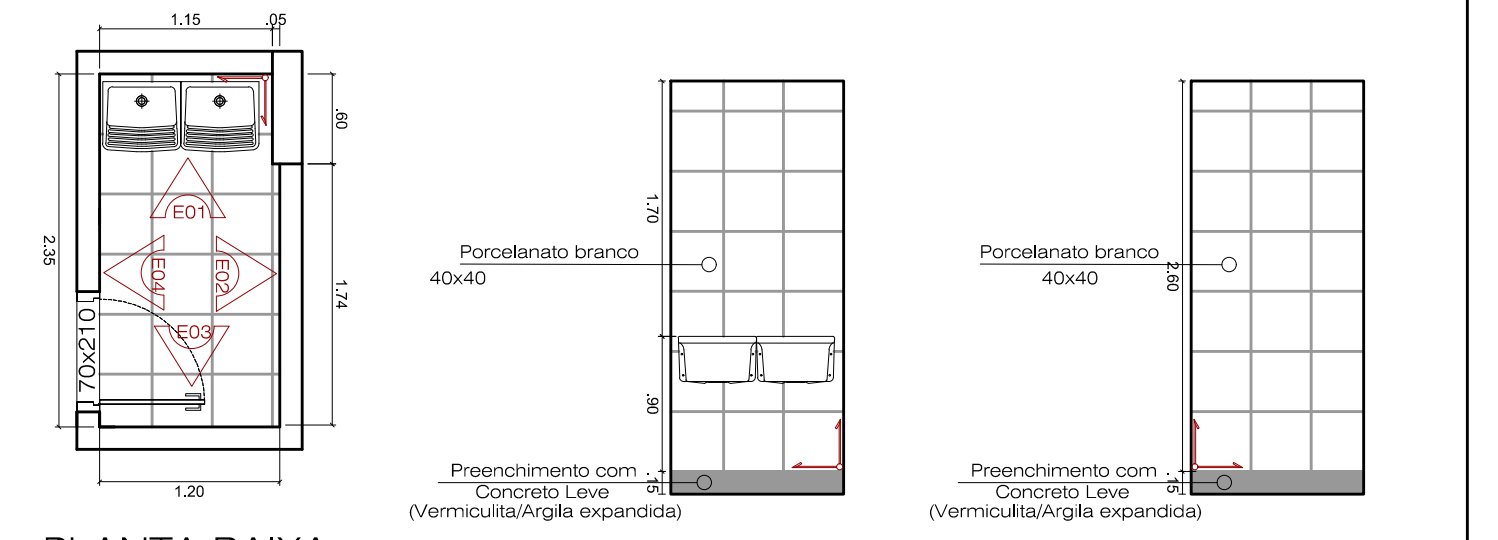
SANIT. FEM. 02



PLANTA BAIXA
ESC.: 1/50



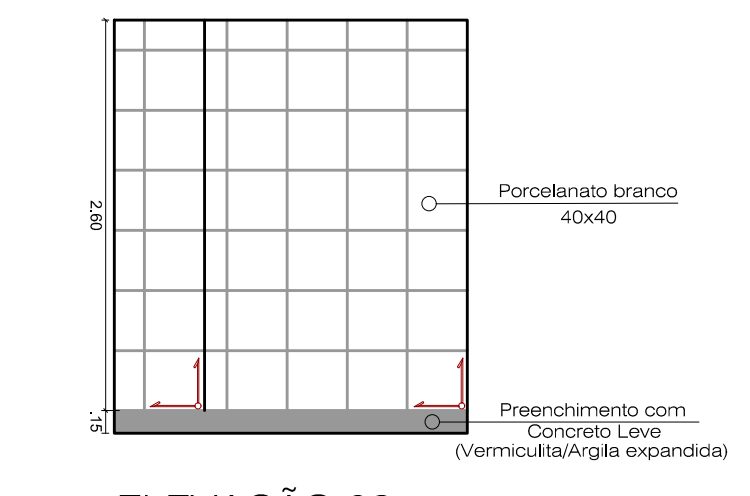
DML Térreo



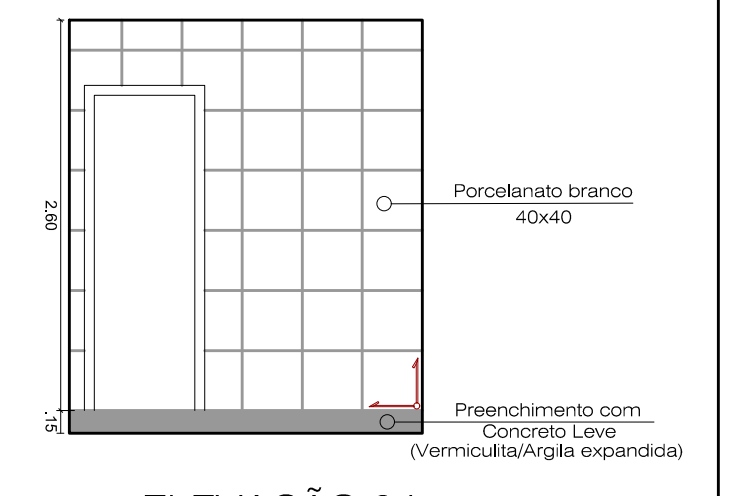
PLANTA BAIXA
ESC.: 1/50

ELEVAÇÃO 01

ELEVAÇÃO 03

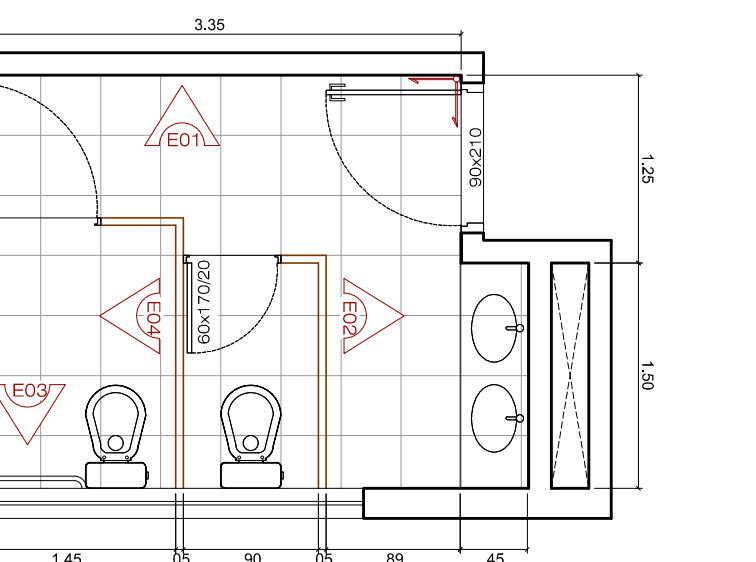
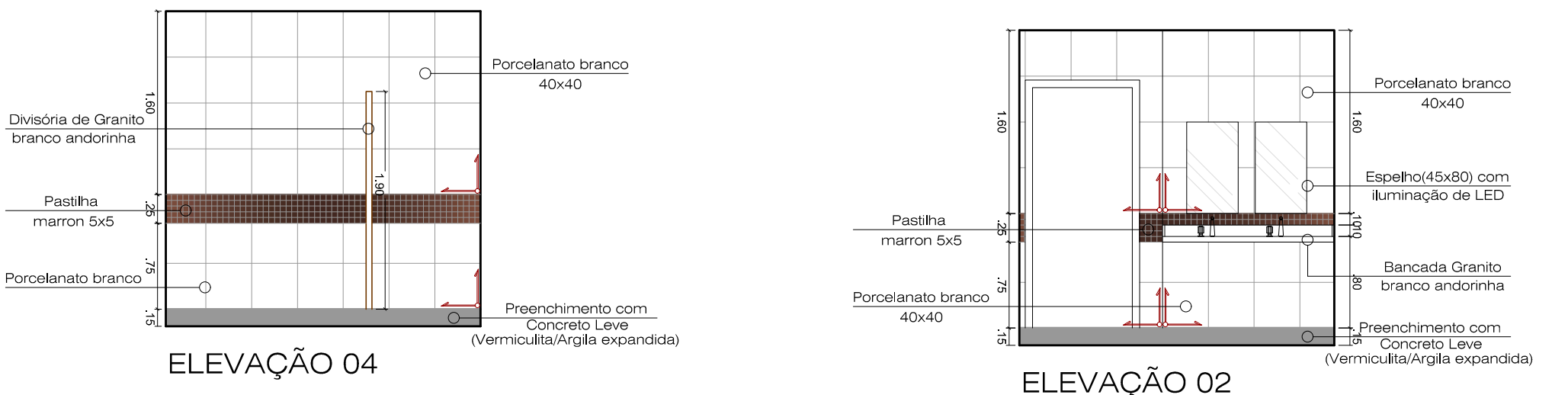


ELEVAÇÃO 02



ELEVAÇÃO 04

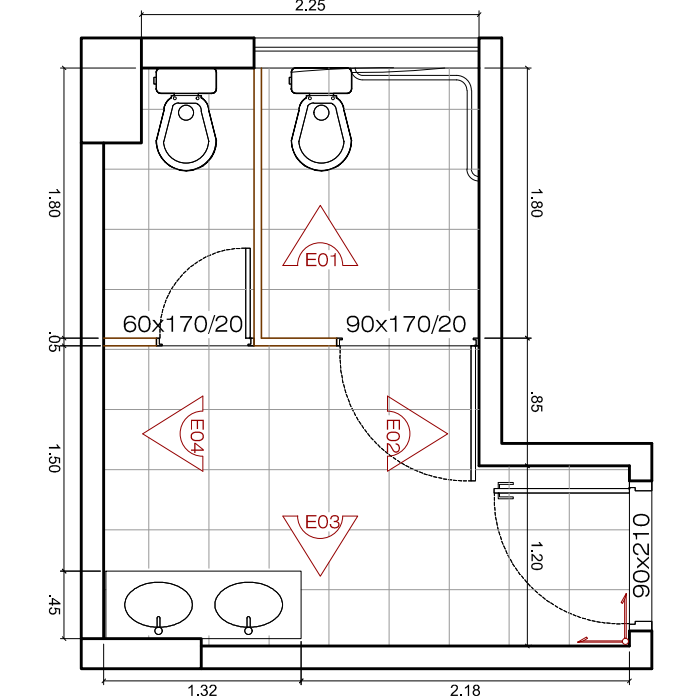
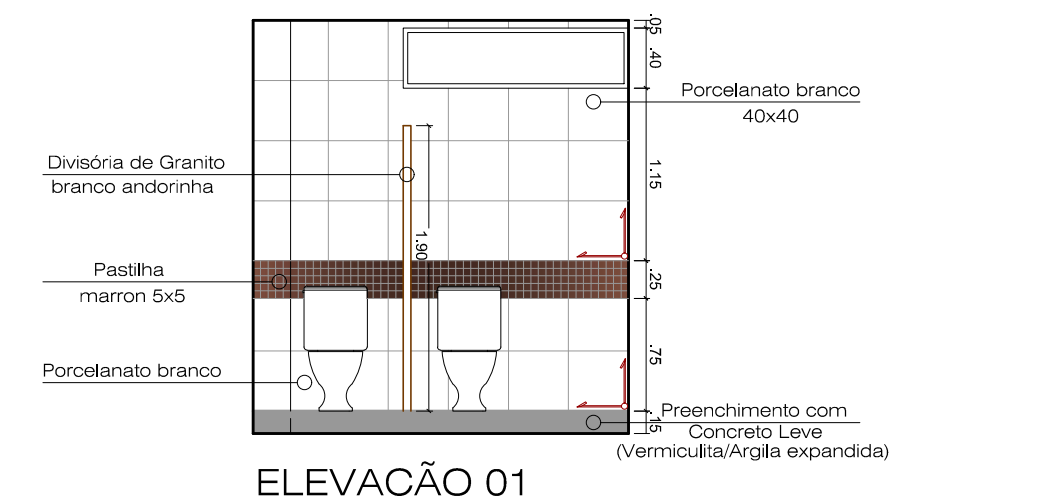
SANIT. MASC. 01



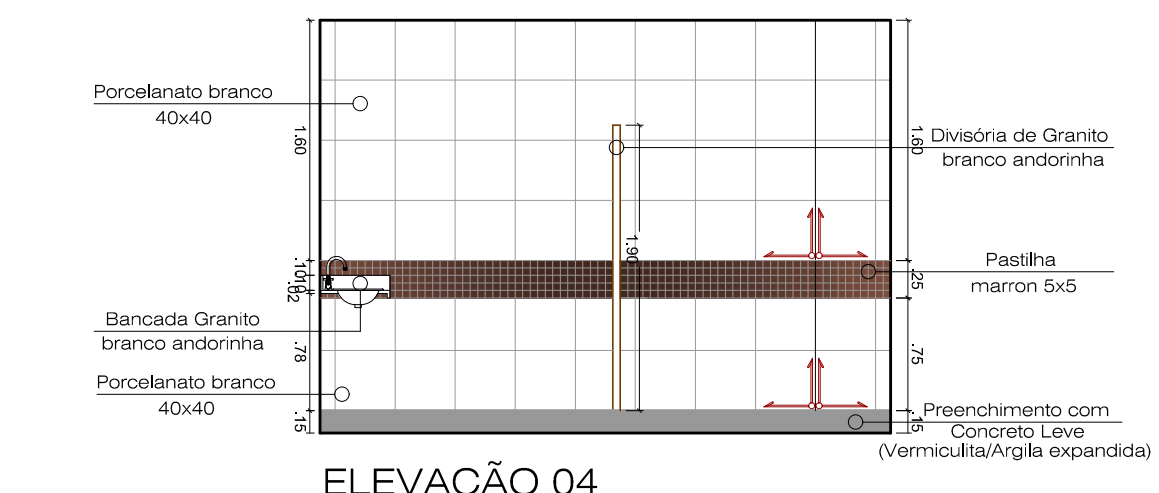
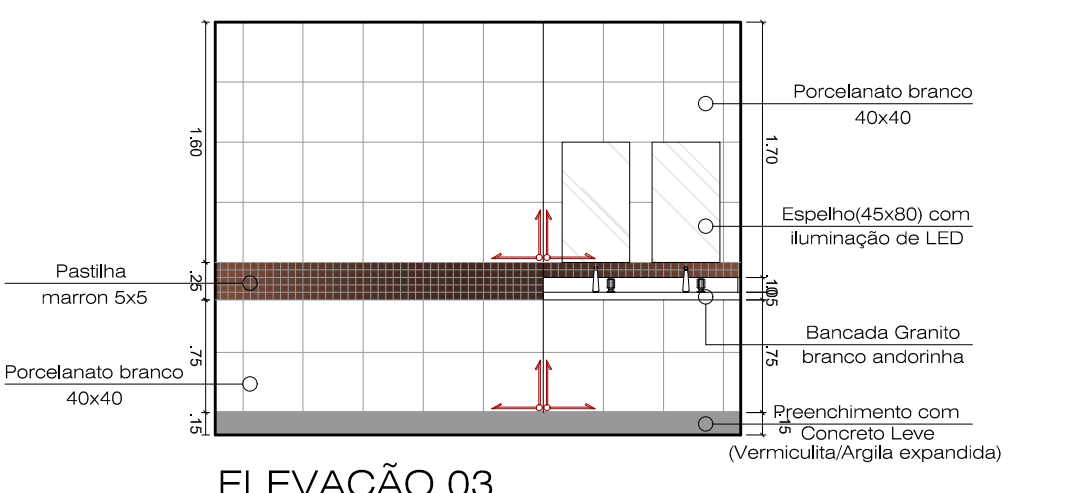
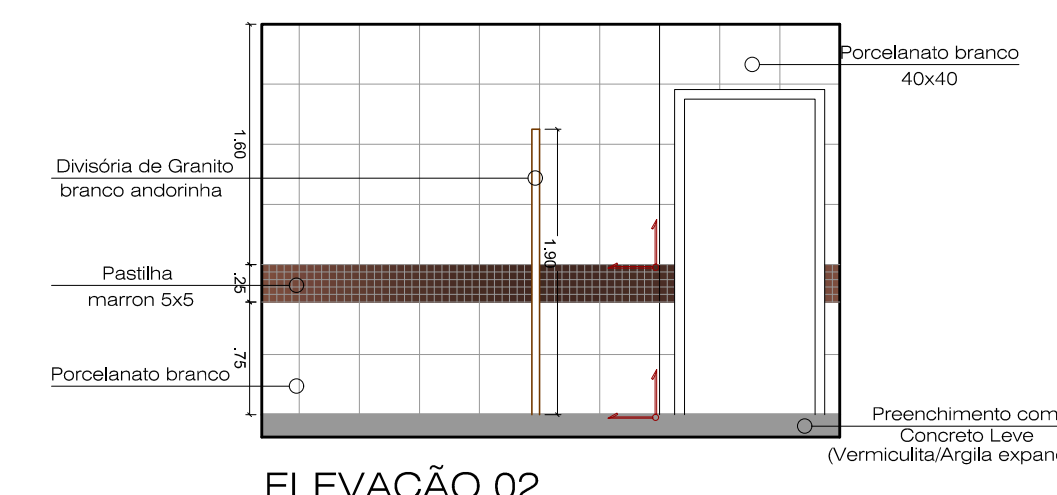
PLANTA BAIXA
ESC.: 1/50



SANIT. MASC. 02



PLANTA BAIXA
ESC.: 1/50



FINALIDADE DO PROJETO: AMPLIAÇÃO E REFORMA		DATA: 06/06/2017
FINALIDADE DA OBRA: INSTITUCIONAL - SEDE ADMINISTRATIVA		ESCALA: INDICADA
CONTEÚDO DA PRONHA: DETALHAMENTO DAS ÁREAS MOLHADAS	PRONHA: 07 / 15	DESENHO: RAFAELA FAEDO
PROPRIETÁRIA: PREFEITURA MUNICIPAL DE LUÍS EDUARDO MAGALHÃES ESTADO DA BAHIA		ARQUIVO: PRPGSTA SEDE.dwg
ENDEÇO DA OBRA: AVENIDA OCTOGONAL, QUADRA G - LOTEAMENTO JARDIM IMPERIAL LUÍS EDUARDO MAGALHÃES - BAHIA		CNPJ: 04.214.419/0001-05
PLANTA DE SITUAÇÃO: 	QUADRO DE ASSINATURAS: PROPRIETÁRIA: PREFEITURA MUNICIPAL DE LUÍS EDUARDO MAGALHÃES ESTADO DA BAHIA CNPJ: 04.214.419/0001-05 AUTORA DO PROJETO: ANA CAROLINA PASSOS MACIEL CAUIBR A 90.281-6 - ARQUITETA URBANISTA RESPONSÁVEL TÉCNICO: XXXXXXXXXXXXXXXXXXXXXXXXXX CREA - BA XXX.XXXX - ENGENHEIRO CIVIL	
ÁREA DE ÁREAS: ÁREA A REGULARIZAR PAVIMENTO TERREÇO 1.007,05 m² ÁREA A REGULARIZAR PRIMEIRO PAVIMENTO 888,50 m² ÁREA A REGULARIZAR SEGUNDO PAVIMENTO 894,84 m² TOTAL DA ÁREA A CONSTRUIR / REGULARIZAR 2.890,39 m²	ÁREA DO TERRENO 7.819,27 m² TAXA DE OCUPAÇÃO 12,88 % ÍNDICE DE UTILIZAÇÃO 0,36 TAXA DE PERMEABILIDADE 87,12 %	
APROVAÇÃO:		