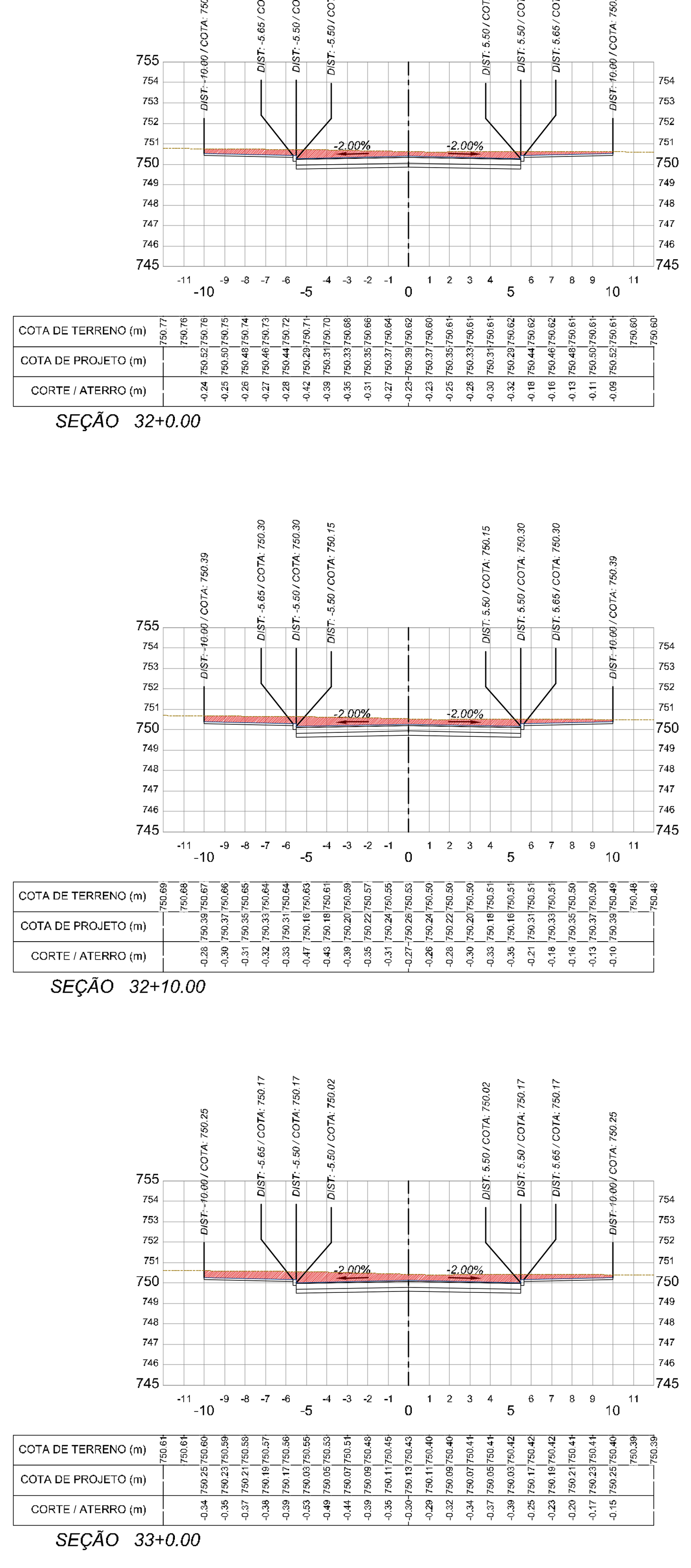

LEGENDA:

- ÁREA DE ATERRO / REATERRO
- ÁREA DE CORTE
- TERRENO NATURAL
- SUPERFÍCIE PROJETADA

NOTAS:

1 - REFERÊNCIA PLANI-ALTIMÉTRICA:
- REDE BRASILEIRA DE MONITORAMENTO CONTÍNUO DO IBGE (RBMC);
- DATUM: UTM ZONA 24S - SIRGAS 2000, MC: -39.

REVISÃO	DATA	DESENHO	DESCRIÇÃO DA REVISÃO	EMISSÃO	VERIFICAÇÃO	APROVAÇÃO
02	16/05/2019	FELIPE VELAME	REVISÕES GERAIS	FRANCISCO	MIGUEL PEREZ	EDSON GOMES
01	11/02/2019	FELIPE VELAME	REVISÕES GERAIS	FRANCISCO	MIGUEL PEREZ	EDSON GOMES
00	10/01/2019	FELIPE VELAME	EMISSÃO INICIAL	FRANCISCO	MIGUEL PEREZ	EDSON GOMES

PROJETO:

PROGRAMA AVANÇA CIDADES - LUÍS EDUARDO MAGALHÃES/BA

RUA ITABUNA E RUAS DO LOTEAMENTO MIMOSO
PROJETO DE GEOMETRIA E TERRAPLANAGEM
SEÇÕES TRANSVERSAIS - FL 25/39

ELABORADO POR: -

VERIFICADO POR: -

APROVADO POR: JOÃO BATISTA POYER CREA/PR: 9.567-D

DATA:	CÓDIGO:	REVISÃO:	ESCALA:	DESENHADO POR:
16/05/2019	TER-SEC-002.02-025-R02	02	1/250	FELIPE VELAME

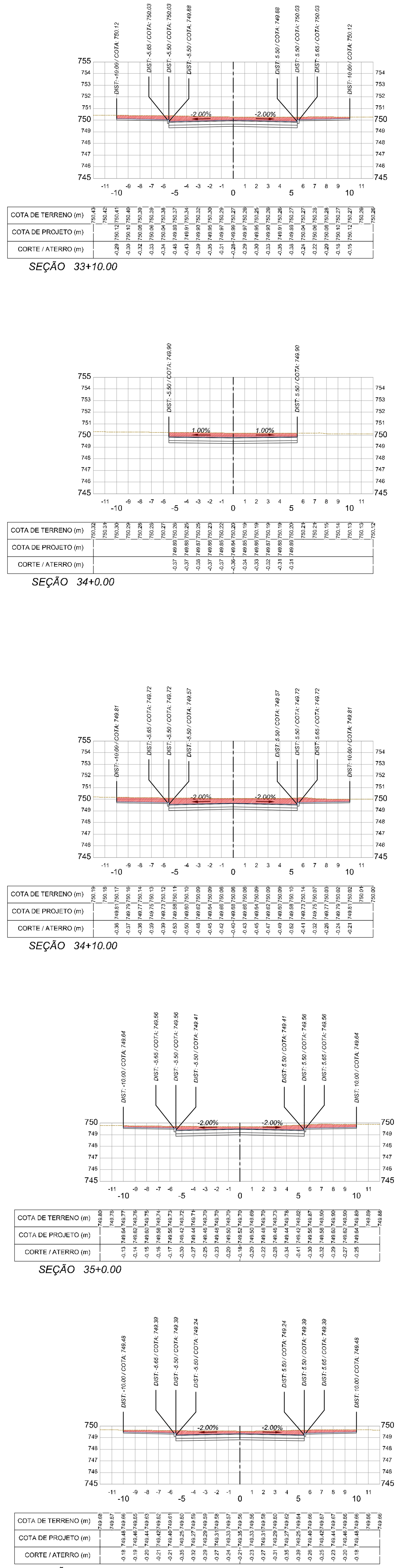

SEÇÃO 33+10.00

SEÇÃO 34+0.00

SEÇÃO 34+10.00

SEÇÃO 35+0.00

SEÇÃO 35+10.00

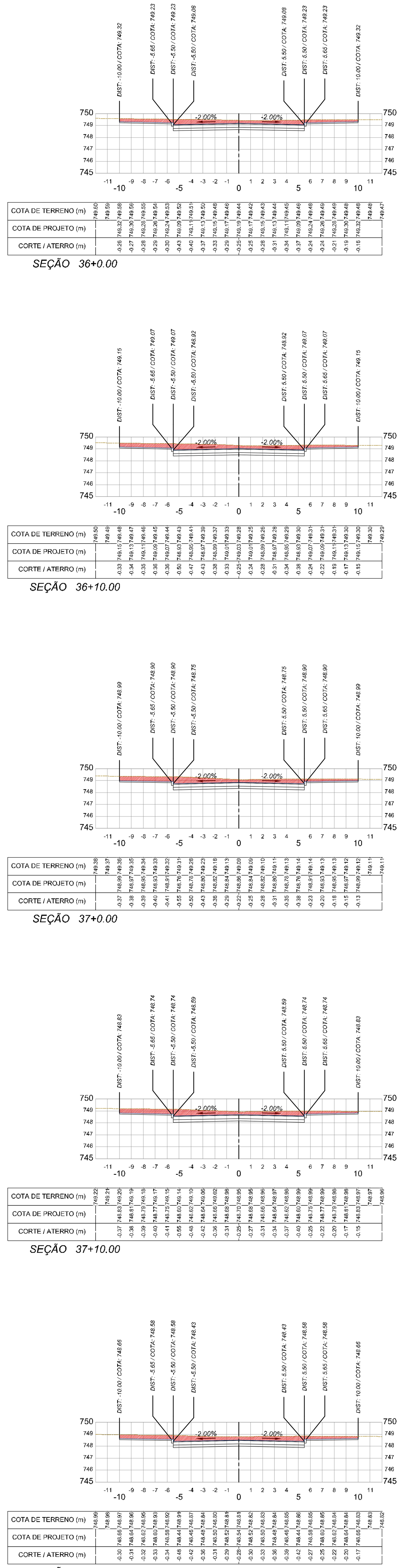

SEÇÃO 36+0.00

SEÇÃO 36+10.00

SEÇÃO 37+0.00

SEÇÃO 37+10.00

SEÇÃO 38+0.00

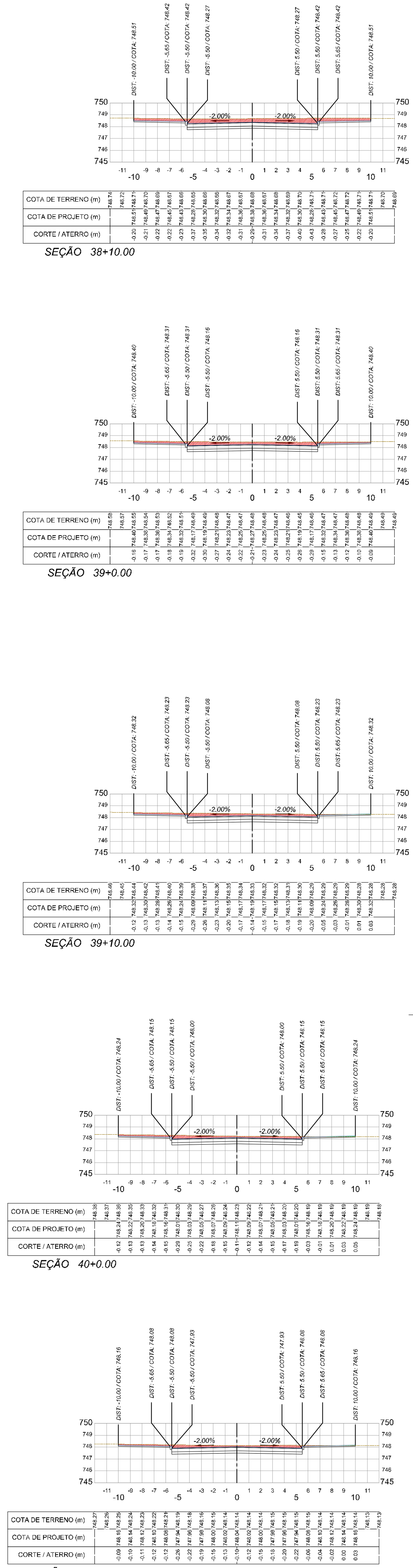

SEÇÃO 38+10.00

SEÇÃO 39+0.00

SEÇÃO 39+10.00

SEÇÃO 40+0.00

SEÇÃO 40+10.00

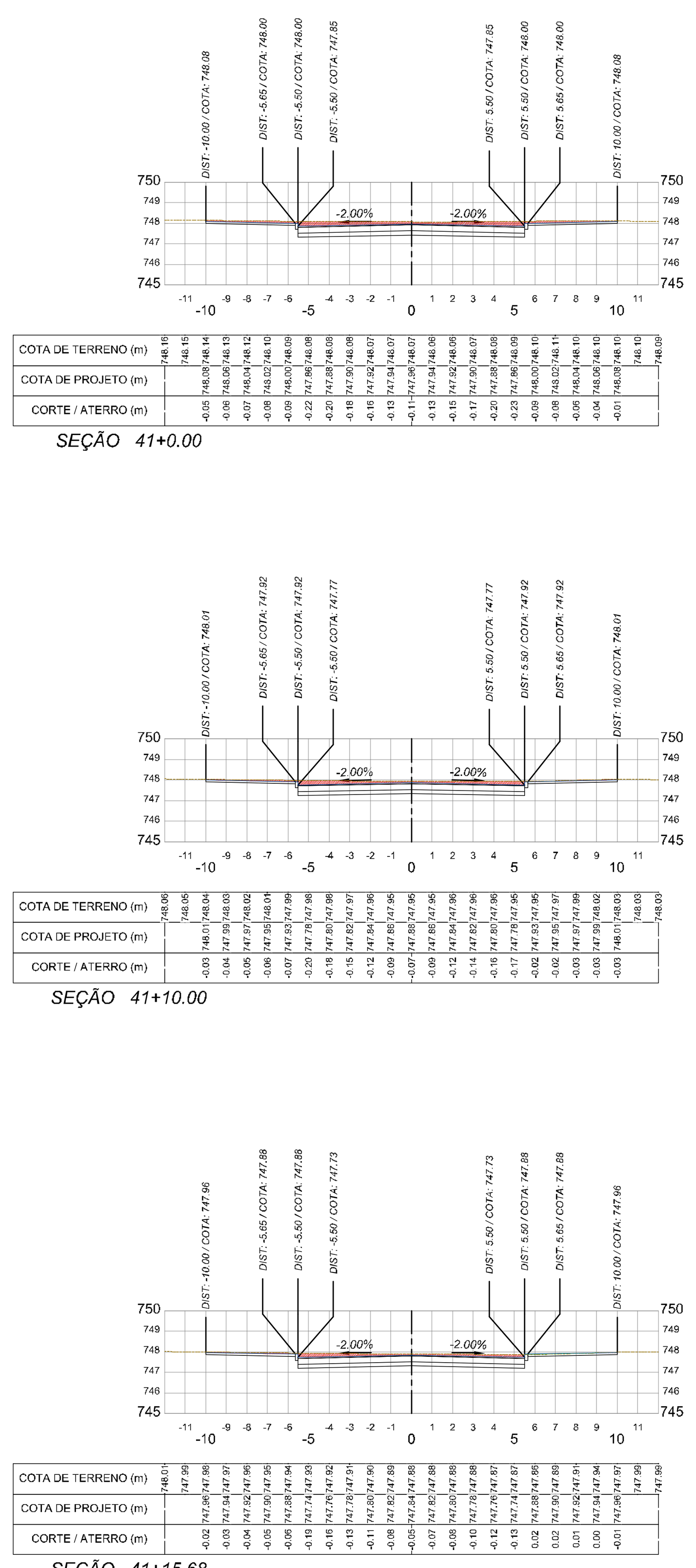

SEÇÃO 41+0.00

SEÇÃO 41+10.00

SEÇÃO 41+15.68

RUA ESPÍRITO SANTO (JORGE AMADO-TANCREDO NEVES) - FIM

RUA GOIÁS (JORGE AMADO-RUI BARBOSA) - INÍCIO

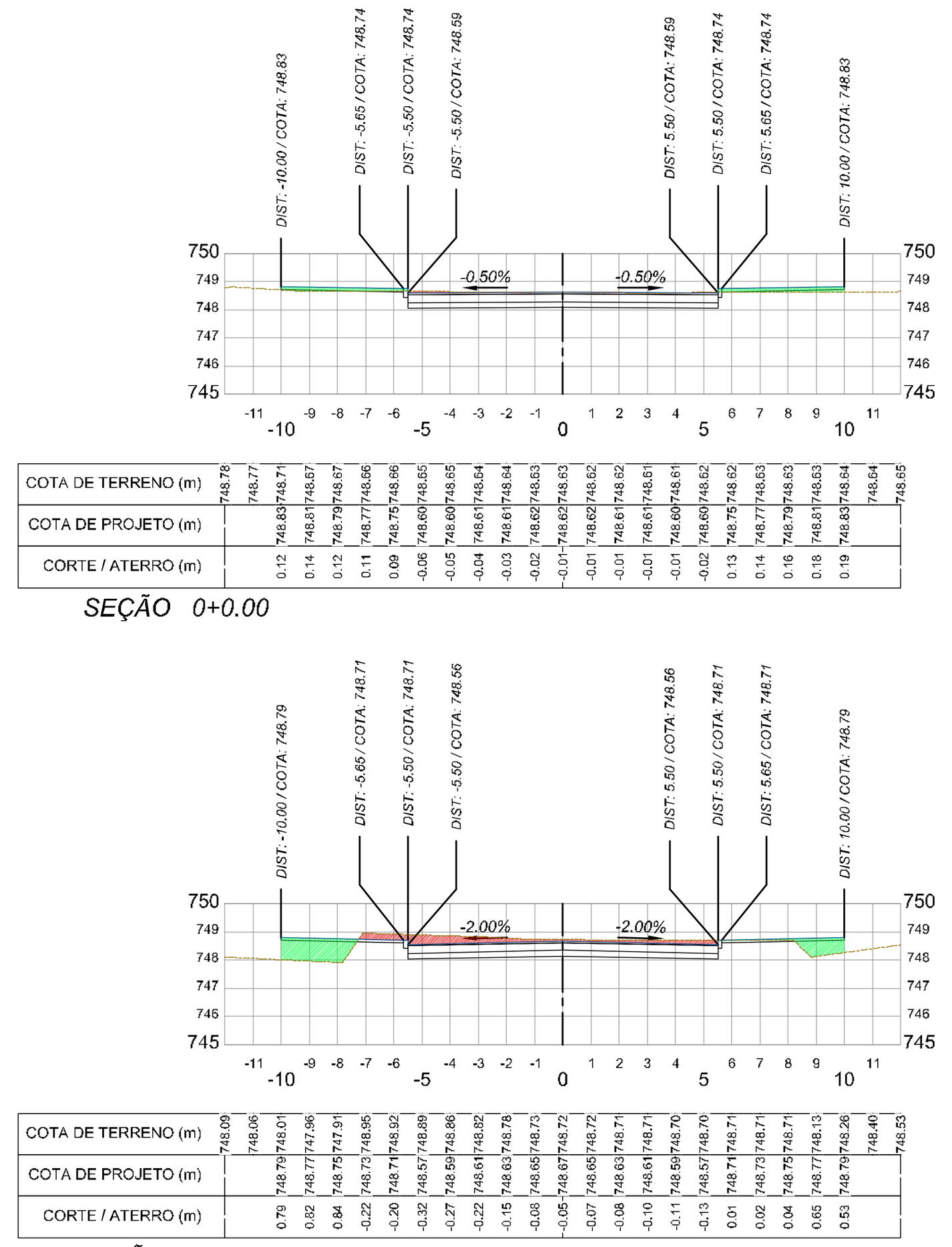

SEÇÃO 0+0.00

SEÇÃO 0+10.00

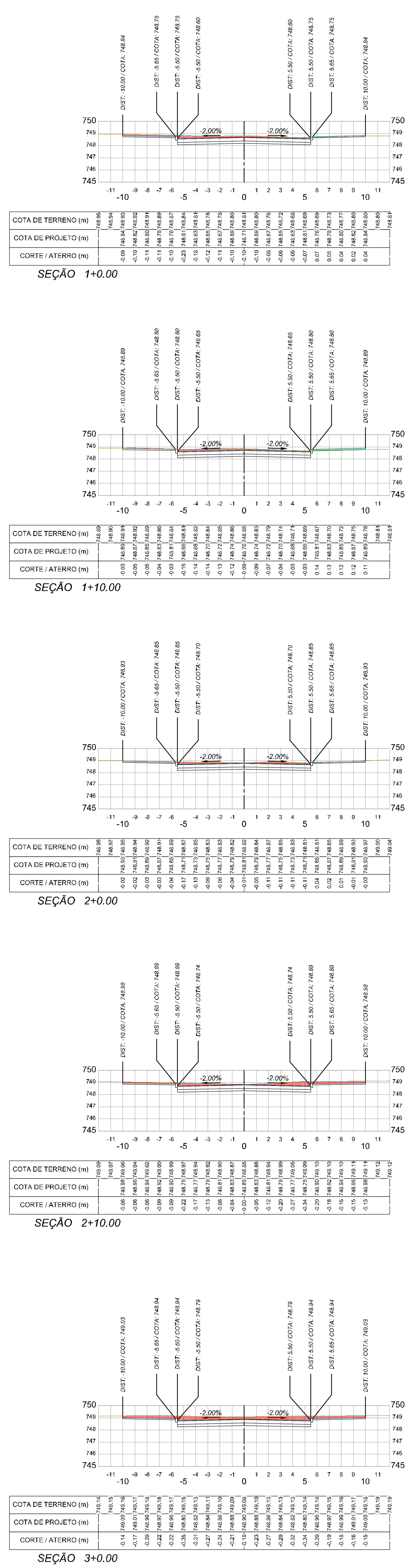

SEÇÃO 1+0.00

SEÇÃO 1+10.00

SEÇÃO 2+0.00

SEÇÃO 2+10.00

SEÇÃO 3+0.00

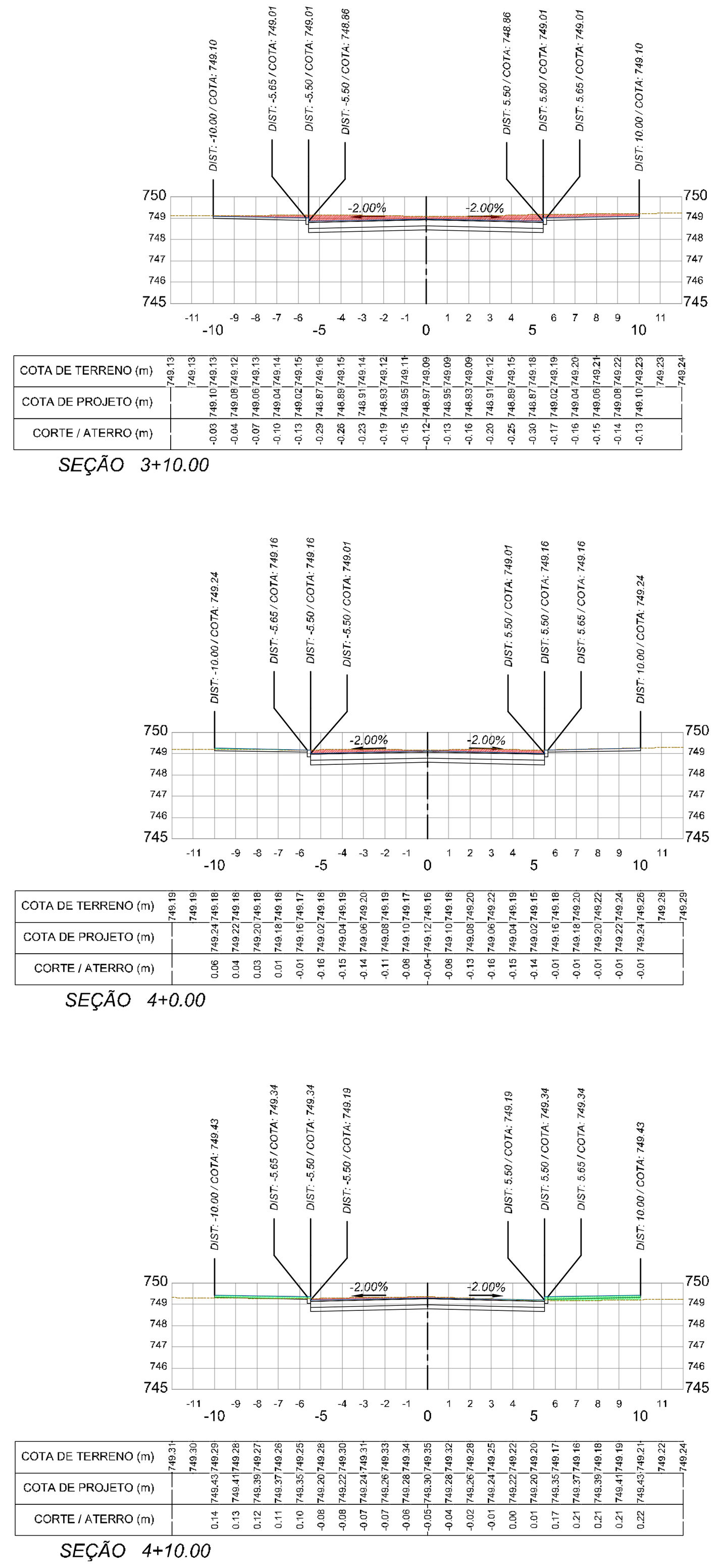

SEÇÃO 3+10.00

SEÇÃO 4+0.00

SEÇÃO 4+10.00

LEGENDA:

- ÁREA DE ATERRO / REATERRO
- ÁREA DE CORTE
- TERRENO NATURAL
- SUPERFÍCIE PROJETADA

NOTAS:

1 - REFERÊNCIA PLANI-ALTIMÉTRICA:
- REDE BRASILEIRA DE MONITORAMENTO CONTÍNUO DO IBGE (RBMC);
- DATUM: UTM ZONA 24S - SIRGAS 2000, MC: -39.

REVISÃO	DATA	DESENHO	DESCRIÇÃO DA REVISÃO	EMISSÃO	VERIFICAÇÃO	APROVAÇÃO
02	16/05/2019	FELIPE VELAME	REVISÕES GERAIS	FRANCISCO	MIGUEL PEREZ	EDSON GOMES
01	11/02/2019	FELIPE VELAME	REVISÕES GERAIS	FRANCISCO	MIGUEL PEREZ	EDSON GOMES
00	10/01/2019	FELIPE VELAME	EMISSÃO INICIAL	FRANCISCO	MIGUEL PEREZ	EDSON GOMES

PROJETO:

PROGRAMA AVANÇA CIDADES - LUÍS EDUARDO MAGALHÃES/BA

RUA ITABUNA E RUAS DO LOTEAMENTO MIMOSO
PROJETO DE GEOMETRIA E TERRAPLANAGEM
SEÇÕES TRANSVERSAIS - FL 26/39

ELABORADO POR: -

VERIFICADO POR: -

APROVADO POR: JOÃO BATISTA POYER CREA/PR: 9.567-D

DATA:	CÓDIGO:	REVISÃO:	ESCALA:	DESENHADO POR:
16/05/2019	TER-SEC-002.02-026-R02	02	1/250	FELIPE VELAME

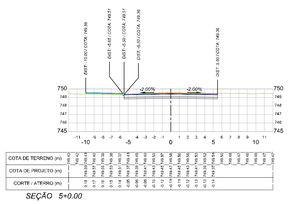

SEÇÃO 5+0.00

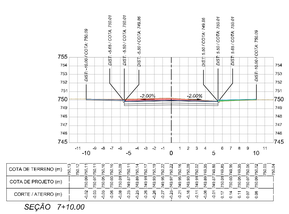

SEÇÃO 7+10.00

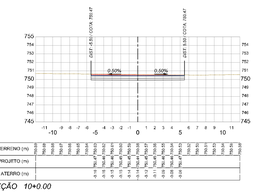

SEÇÃO 10+0.00

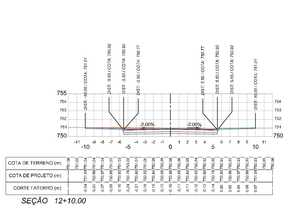

SEÇÃO 12+10.00

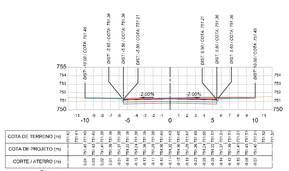

SEÇÃO 15+0.00

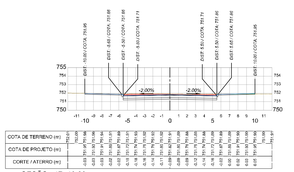

SEÇÃO 17+10.00



SEÇÃO 20+0.00

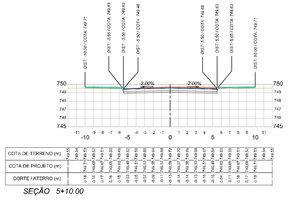

SEÇÃO 5+10.00

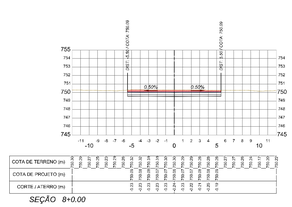

SEÇÃO 8+0.00

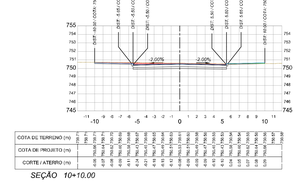

SEÇÃO 10+10.00

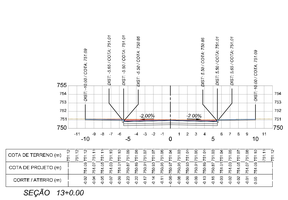

SEÇÃO 13+0.00

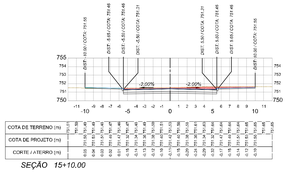

SEÇÃO 15+10.00

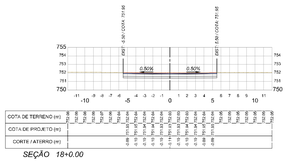

SEÇÃO 18+0.00

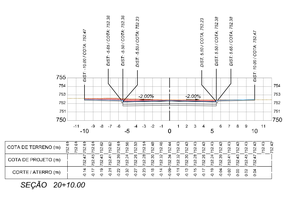

SEÇÃO 20+10.00



SEÇÃO 6+0.00

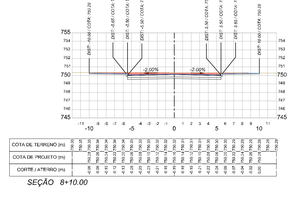

SEÇÃO 8+10.00

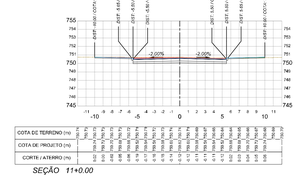

SEÇÃO 11+0.00

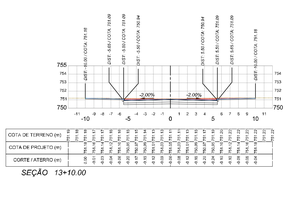

SEÇÃO 13+10.00

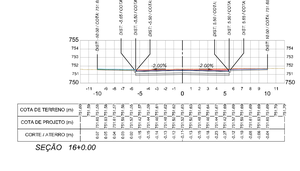

SEÇÃO 16+0.00

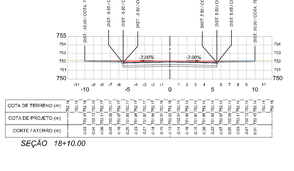

SEÇÃO 18+10.00

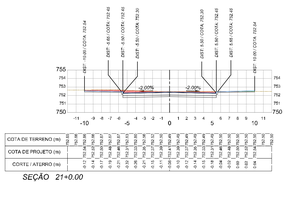

SEÇÃO 21+0.00

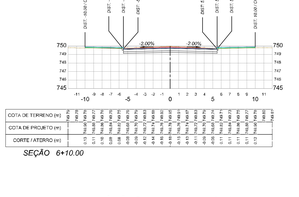

SEÇÃO 6+10.00

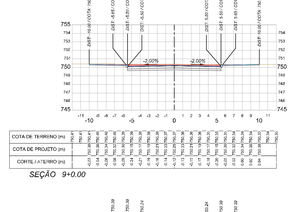

SEÇÃO 9+0.00

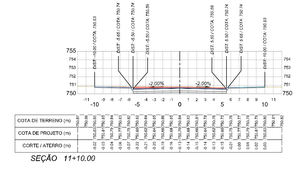

SEÇÃO 11+10.00

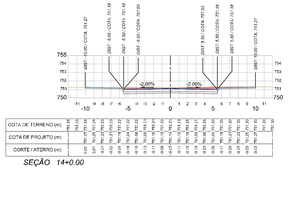

SEÇÃO 14+0.00

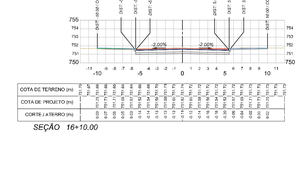

SEÇÃO 16+10.00

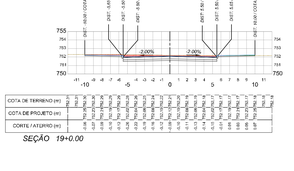

SEÇÃO 19+0.00

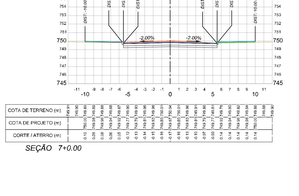

SEÇÃO 7+0.00

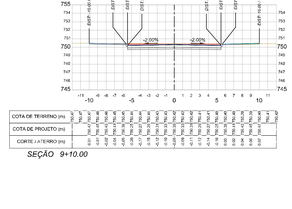

SEÇÃO 9+10.00

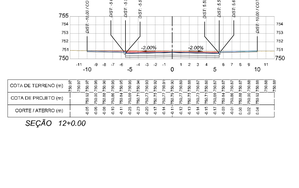

SEÇÃO 12+0.00

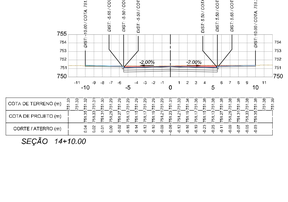

SEÇÃO 14+10.00

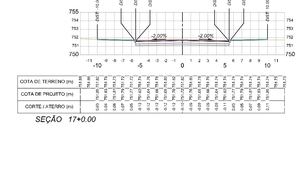

SEÇÃO 17+0.00

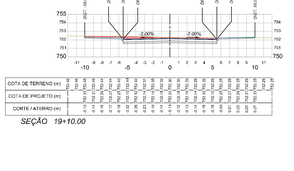

SEÇÃO 19+10.00

LEGENDA:

- ÁREA DE ATERRO / REATERRO
- ÁREA DE CORTE
- TERRENO NATURAL
- SUPERFÍCIE PROJETADA

NOTAS:

1 - REFERÊNCIA PLANI-ALTIMÉTRICA:
- REDE BRASILEIRA DE MONITORAMENTO CONTÍNUO DO IBGE (RBMC);
- DATUM: UTM ZONA 24S - SIRGAS 2000, MC: -39.

REVISÃO	DATA	DESENHO	DESCRIÇÃO DA REVISÃO	EMISSÃO	VERIFICAÇÃO	APROVAÇÃO
02	16/05/2019	FELIPE VELAME	REVISÕES GERAIS	FRANCISCO	MIGUEL PEREZ	EDSON GOMES
01	11/02/2019	FELIPE VELAME	REVISÕES GERAIS	FRANCISCO	MIGUEL PEREZ	EDSON GOMES
00	10/01/2019	FELIPE VELAME	EMISSÃO INICIAL	FRANCISCO	MIGUEL PEREZ	EDSON GOMES

LUÍS EDUARDO MAGALHÃES

CAIXA

PROJETO:

PROGRAMA AVANÇA CIDADES - LUÍS EDUARDO MAGALHÃES/BA

RUA ITABUNA E RUAS DO LOTEAMENTO MIMOSO
PROJETO DE GEOMETRIA E TERRAPLANAGEM
SEÇÕES TRANSVERSAIS - FL 27/39

ELABORADO POR: -

VERIFICADO POR: -

APROVADO POR: JOÃO BATISTA POYER CREA/PR: 9.567-D

DATA:	CÓDIGO:	REVISÃO:	ESCALA:	DESENHADO POR:
16/05/2019	TER-SEC-002.02-027-R02	02	1/250	FELIPE VELAME

RUA JOSÉ CARDOSO DE LIMA (GOIÁS - AV. BRASÍLIA) - INÍCIO

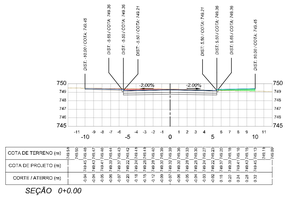

COTA DE TERRENO (m)	752,77	752,77	752,77	752,77	752,77	752,77	752,77	752,77	752,77	752,77	752,77
COTA DE PROJETO (m)	752,77	752,77	752,77	752,77	752,77	752,77	752,77	752,77	752,77	752,77	752,77
CORTE / ATERRO (m)	0,00	0,00	0,00	0,00	0,00	0,00	0,00	0,00	0,00	0,00	0,00

SEÇÃO 0+0.00

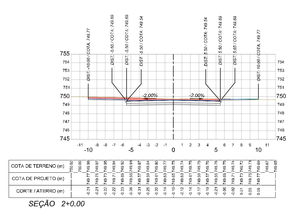

COTA DE TERRENO (m)	752,77	752,77	752,77	752,77	752,77	752,77	752,77	752,77	752,77	752,77	752,77
COTA DE PROJETO (m)	752,77	752,77	752,77	752,77	752,77	752,77	752,77	752,77	752,77	752,77	752,77
CORTE / ATERRO (m)	0,00	0,00	0,00	0,00	0,00	0,00	0,00	0,00	0,00	0,00	0,00

SEÇÃO 2+0.00

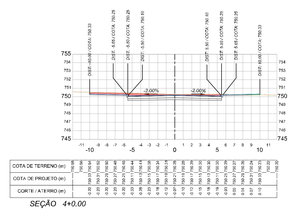

COTA DE TERRENO (m)	752,77	752,77	752,77	752,77	752,77	752,77	752,77	752,77	752,77	752,77	752,77
COTA DE PROJETO (m)	752,77	752,77	752,77	752,77	752,77	752,77	752,77	752,77	752,77	752,77	752,77
CORTE / ATERRO (m)	0,00	0,00	0,00	0,00	0,00	0,00	0,00	0,00	0,00	0,00	0,00

SEÇÃO 4+0.00

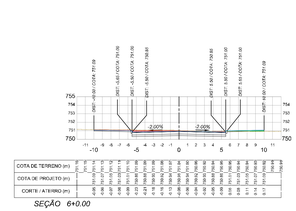

COTA DE TERRENO (m)	752,77	752,77	752,77	752,77	752,77	752,77	752,77	752,77	752,77	752,77	752,77
COTA DE PROJETO (m)	752,77	752,77	752,77	752,77	752,77	752,77	752,77	752,77	752,77	752,77	752,77
CORTE / ATERRO (m)	0,00	0,00	0,00	0,00	0,00	0,00	0,00	0,00	0,00	0,00	0,00

SEÇÃO 6+0.00

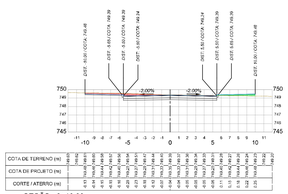

COTA DE TERRENO (m)	752,77	752,77	752,77	752,77	752,77	752,77	752,77	752,77	752,77	752,77	752,77
COTA DE PROJETO (m)	752,77	752,77	752,77	752,77	752,77	752,77	752,77	752,77	752,77	752,77	752,77
CORTE / ATERRO (m)	0,00	0,00	0,00	0,00	0,00	0,00	0,00	0,00	0,00	0,00	0,00

SEÇÃO 0+10.00

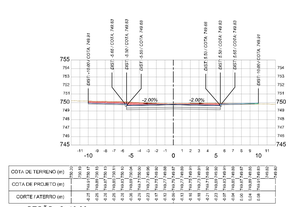

COTA DE TERRENO (m)	752,77	752,77	752,77	752,77	752,77	752,77	752,77	752,77	752,77	752,77	752,77
COTA DE PROJETO (m)	752,77	752,77	752,77	752,77	752,77	752,77	752,77	752,77	752,77	752,77	752,77
CORTE / ATERRO (m)	0,00	0,00	0,00	0,00	0,00	0,00	0,00	0,00	0,00	0,00	0,00

SEÇÃO 2+10.00

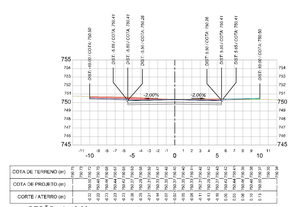

COTA DE TERRENO (m)	752,77	752,77	752,77	752,77	752,77	752,77	752,77	752,77	752,77	752,77	752,77
COTA DE PROJETO (m)	752,77	752,77	752,77	752,77	752,77	752,77	752,77	752,77	752,77	752,77	752,77
CORTE / ATERRO (m)	0,00	0,00	0,00	0,00	0,00	0,00	0,00	0,00	0,00	0,00	0,00

SEÇÃO 4+10.00



COTA DE TERRENO (m)	752,77	752,77	752,77	752,77	752,77	752,77	752,77	752,77	752,77	752,77	752,77
COTA DE PROJETO (m)	752,77	752,77	752,77	752,77	752,77	752,77	752,77	752,77	752,77	752,77	752,77
CORTE / ATERRO (m)	0,00	0,00	0,00	0,00	0,00	0,00	0,00	0,00	0,00	0,00	0,00

SEÇÃO 6+9.48

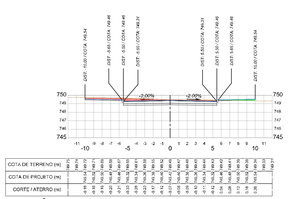

COTA DE TERRENO (m)	752,77	752,77	752,77	752,77	752,77	752,77	752,77	752,77	752,77	752,77	752,77
COTA DE PROJETO (m)	752,77	752,77	752,77	752,77	752,77	752,77	752,77	752,77	752,77	752,77	752,77
CORTE / ATERRO (m)	0,00	0,00	0,00	0,00	0,00	0,00	0,00	0,00	0,00	0,00	0,00

SEÇÃO 1+0.00

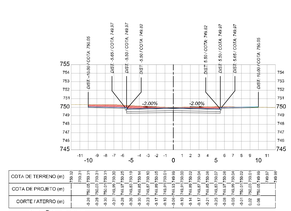

COTA DE TERRENO (m)	752,77	752,77	752,77	752,77	752,77	752,77	752,77	752,77	752,77	752,77	752,77
COTA DE PROJETO (m)	752,77	752,77	752,77	752,77	752,77	752,77	752,77	752,77	752,77	752,77	752,77
CORTE / ATERRO (m)	0,00	0,00	0,00	0,00	0,00	0,00	0,00	0,00	0,00	0,00	0,00

SEÇÃO 3+0.00

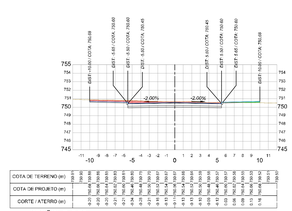

COTA DE TERRENO (m)	752,77	752,77	752,77	752,77	752,77	752,77	752,77	752,77	752,77	752,77	752,77
COTA DE PROJETO (m)	752,77	752,77	752,77	752,77	752,77	752,77	752,77	752,77	752,77	752,77	752,77
CORTE / ATERRO (m)	0,00	0,00	0,00	0,00	0,00	0,00	0,00	0,00	0,00	0,00	0,00

SEÇÃO 5+0.00

COTA DE TERRENO (m)	752,77	752,77	752,77	752,77	752,77	752,77	752,77	752,77	752,77	752,77	752,77
COTA DE PROJETO (m)	752,77	752,77	752,77	752,77	752,77	752,77	752,77	752,77	752,77	752,77	752,77
CORTE / ATERRO (m)	0,00	0,00	0,00	0,00	0,00	0,00	0,00	0,00	0,00	0,00	0,00

SEÇÃO 6+0.00

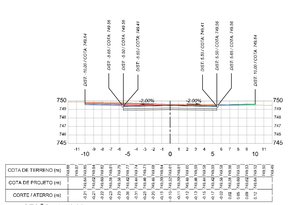

COTA DE TERRENO (m)	752,77	752,77	752,77	752,77	752,77	752,77	752,77	752,77	752,77	752,77	752,77
COTA DE PROJETO (m)	752,77	752,77	752,77	752,77	752,77	752,77	752,77	752,77	752,77	752,77	752,77
CORTE / ATERRO (m)	0,00	0,00	0,00	0,00	0,00	0,00	0,00	0,00	0,00	0,00	0,00

SEÇÃO 1+10.00

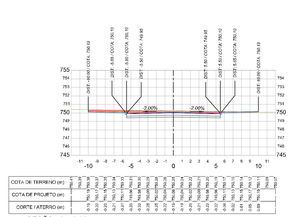

COTA DE TERRENO (m)	752,77	752,77	752,77	752,77	752,77	752,77	752,77	752,77	752,77	752,77	752,77
COTA DE PROJETO (m)	752,77	752,77	752,77	752,77	752,77	752,77	752,77	752,77	752,77	752,77	752,77
CORTE / ATERRO (m)	0,00	0,00	0,00	0,00	0,00	0,00	0,00	0,00	0,00	0,00	0,00

SEÇÃO 3+10.00



COTA DE TERRENO (m)	752,77	752,77	752,77	752,77	752,77	752,77	752,77	752,77	752,77	752,77	752,77
COTA DE PROJETO (m)	752,77	752,77	752,77	752,77	752,77	752,77	752,77	752,77	752,77	752,77	752,77
CORTE / ATERRO (m)	0,00	0,00	0,00	0,00	0,00	0,00	0,00	0,00	0,00	0,00	0,00

SEÇÃO 5+10.00

RUA JOSÉ CARDOSO DE LIMA (GOIÁS - AV. BRASÍLIA) - FIM

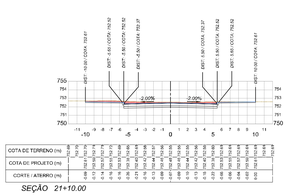

COTA DE TERRENO (m)	752,77	752,77	752,77	752,77	752,77	752,77	752,77	752,77	752,77	752,77	752,77
COTA DE PROJETO (m)	752,77	752,77	752,77	752,77	752,77	752,77	752,77	752,77	752,77	752,77	752,77
CORTE / ATERRO (m)	0,00	0,00	0,00	0,00	0,00	0,00	0,00	0,00	0,00	0,00	0,00

SEÇÃO 21+10.00

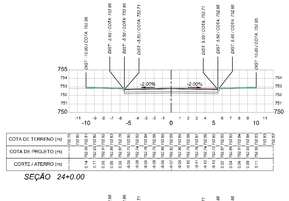

COTA DE TERRENO (m)	752,77	752,77	752,77	752,77	752,77	752,77	752,77	752,77	752,77	752,77	752,77
COTA DE PROJETO (m)	752,77	752,77	752,77	752,77	752,77	752,77	752,77	752,77	752,77	752,77	752,77
CORTE / ATERRO (m)	0,00	0,00	0,00	0,00	0,00	0,00	0,00	0,00	0,00	0,00	0,00

SEÇÃO 24+0.00

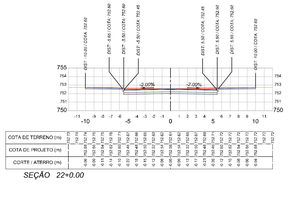

COTA DE TERRENO (m)	752,77	752,77	752,77	752,77	752,77	752,77	752,77	752,77	752,77	752,77	752,77
COTA DE PROJETO (m)	752,77	752,77	752,77	752,77	752,77	752,77	752,77	752,77	752,77	752,77	752,77
CORTE / ATERRO (m)	0,00	0,00	0,00	0,00	0,00	0,00	0,00	0,00	0,00	0,00	0,00

SEÇÃO 22+0.00

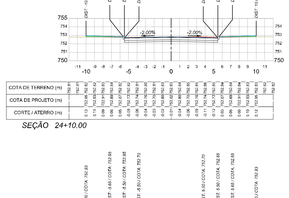

COTA DE TERRENO (m)	752,77	752,77	752,77	752,77	752,77	752,77	752,77	752,77	752,77	752,77	752,77
COTA DE PROJETO (m)	752,77	752,77	752,77	752,77	752,77	752,77	752,77	752,77	752,77	752,77	752,77
CORTE / ATERRO (m)	0,00	0,00	0,00	0,00	0,00	0,00	0,00	0,00	0,00	0,00	0,00

SEÇÃO 24+10.00

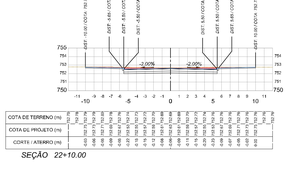

COTA DE TERRENO (m)	752,77	752,77	752,77	752,77	752,77	752,77	752,77	752,77	752,77	752,77	752,77
COTA DE PROJETO (m)	752,77	752,77	752,77	752,77	752,77	752,77	752,77	752,77	752,77	752,77	752,77
CORTE / ATERRO (m)	0,00	0,00	0,00	0,00	0,00	0,00	0,00	0,00	0,00	0,00	0,00

SEÇÃO 22+10.00



COTA DE TERRENO (m)	752,77	752,77	752,77	752,77	752,77	752,77	752,77	752,77	752,77	752,77	752,77
COTA DE PROJETO (m)	752,77	752,77	752,77	752,77	752,77	752,77	752,77	752,77	752,77	752,77	752,77
CORTE / ATERRO (m)	0,00	0,00	0,00	0,00	0,00	0,00	0,00	0,00	0,00	0,00	0,00

SEÇÃO 25+0.00

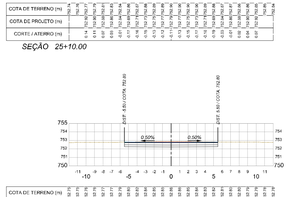

COTA DE TERRENO (m)	752,77	752,77	752,77	752,77	752,77	752,77	752,77	752,77	752,77	752,77	752,77
COTA DE PROJETO (m)	752,77	752,77	752,77	752,77	752,77	752,77	752,77	752,77	752,77	752,77	752,77
CORTE / ATERRO (m)	0,00	0,00	0,00	0,00	0,00	0,00	0,00	0,00	0,00	0,00	0,00

SEÇÃO 23+0.00

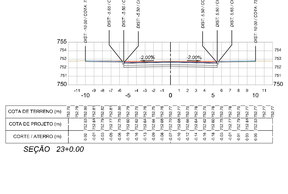

COTA DE TERRENO (m)	752,77	752,77	752,77	752,77	752,77	752,77	752,77	752,77	752,77	752,77	752,77
COTA DE PROJETO (m)	752,77	752,77	752,77	752,77	752,77	752,77	752,77	752,77	752,77	752,77	752,77
CORTE / ATERRO (m)	0,00	0,00	0,00	0,00	0,00	0,00	0,00	0,00	0,00	0,00	0,00

SEÇÃO 25+10.00

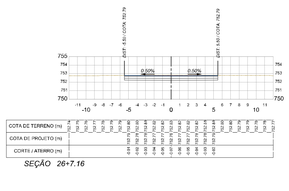

COTA DE TERRENO (m)	752,77	752,77	752,77	752,77	752,77	752,77	752,77	752,77	752,77	752,77	752,77
COTA DE PROJETO (m)	752,77	752,77	752,77	752,77	752,77	752,77	752,77	752,77	752,77	752,77	752,77
CORTE / ATERRO (m)	0,00	0,00	0,00	0,00	0,00	0,00	0,00	0,00	0,00	0,00	0,00

SEÇÃO 23+10.00

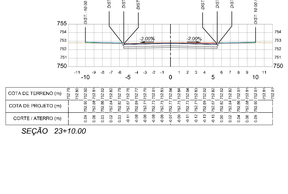

COTA DE TERRENO (m)	752,77	752,77	752,77	752,77	752,77	752,77	752,77	752,77	752,77	752,77	752,77
COTA DE PROJETO (m)	752,77	752,77	752,77	752,77	752,77	752,77	752,77	752,77	752,77	752,77	752,77
CORTE / ATERRO (m)	0,00	0,00	0,00	0,00	0,00	0,00	0,00	0,00	0,00	0,00	0,00

SEÇÃO 26+0.00

COTA DE TERRENO (m)	752,77	752,77	752,77	752,77	752,77	752,77	752,77	752,77	752,77	752,77	752,77
COTA DE PROJETO (m)	752,77	752,77	752,77	752,77	752,77	752,77	752,77	752,77	752,77	752,77	752,77
CORTE / ATERRO (m)	0,00	0,00	0,00	0,00	0,00	0,00	0,00	0,00	0,00	0,00	0,00

SEÇÃO 26+7.16

RUA GOIÁS (JORGE AMADO-RUI BARBOSA) - FIM

LEGENDA:

- ÁREA DE ATERRO / REATERRO
- ÁREA DE CORTE
- TERRENO NATURAL
- SUPERFÍCIE PROJETADA

NOTAS:

1 - REFERÊNCIA PLANI-ALTIMÉTRICA:
- REDE BRASILEIRA DE MONITORAMENTO CONTÍNUO DO IBGE (RBMC);
- DATUM: UTM ZONA 24S - SIRGAS 2000, MC: -39.

REVISÃO	DATA	DESENHO	DESCRIÇÃO DA REVISÃO	EMISSÃO	VERIFICAÇÃO	APROVAÇÃO
02	16/05/2019	FELIPE VELAME	REVISÕES GERAIS	FRANCISCO	MIGUEL PEREZ	EDSON GOMES
01	11/02/2019	FELIPE VELAME	REVISÕES GERAIS	FRANCISCO	MIGUEL PEREZ	EDSON GOMES
00	10/01/2019	FELIPE VELAME	EMISSÃO INICIAL	FRANCISCO	MIGUEL PEREZ	EDSON GOMES

LUÍS EDUARDO MAGALHÃES

CAIXA

PROJETO:

PROGRAMA AVANÇA CIDADES - LUÍS EDUARDO MAGALHÃES/BA

ELABORADO POR: -

VERIFICADO POR: -

APROVADO POR: JOÃO BATISTA POYER CREA/PR: 9.567-D

RUA ITABUNA E RUAS DO LOTEAMENTO MIMOSO
PROJETO DE GEOMETRIA E TERRAPLANAGEM
SEÇÕES TRANSVERSAIS - FL 28/39

DATA:	CÓDIGO:	REVISÃO:	ESCALA:	DESENHADO POR:
16/05/2019	TER-SEC-002.02-028-R02	02	1/250	FELIPE VELAME

RUA GOIÁS (JOSÉ CARDOSO DE LIMA-TANCREDO NEVES) - INÍCIO

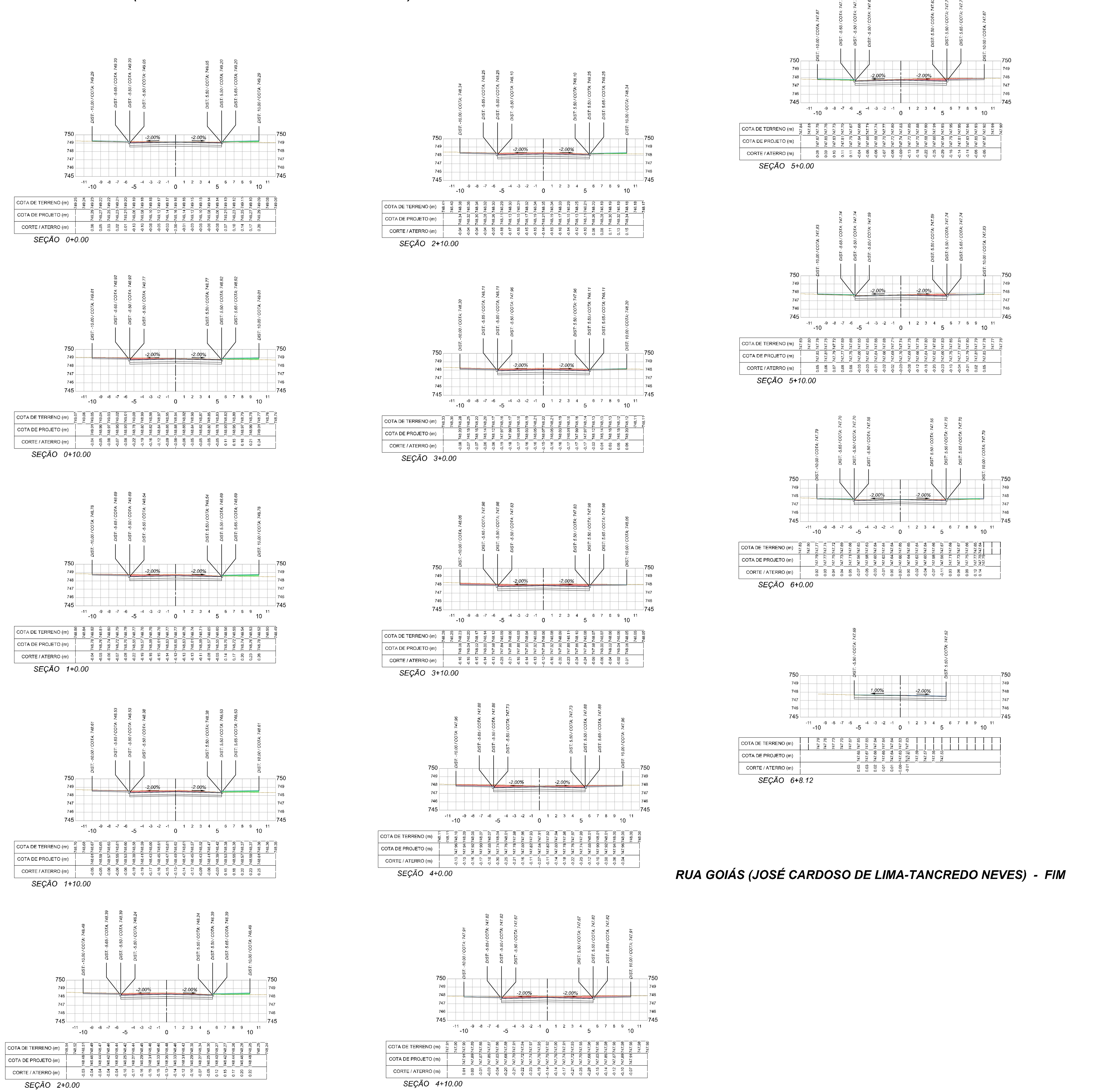

RUA GOIÁS (JOSÉ CARDOSO DE LIMA-TANCREDO NEVES) - FIM

RUA SENHOR DO BONFIM (PARAÍBA-PIAUÍ) - INÍCIO

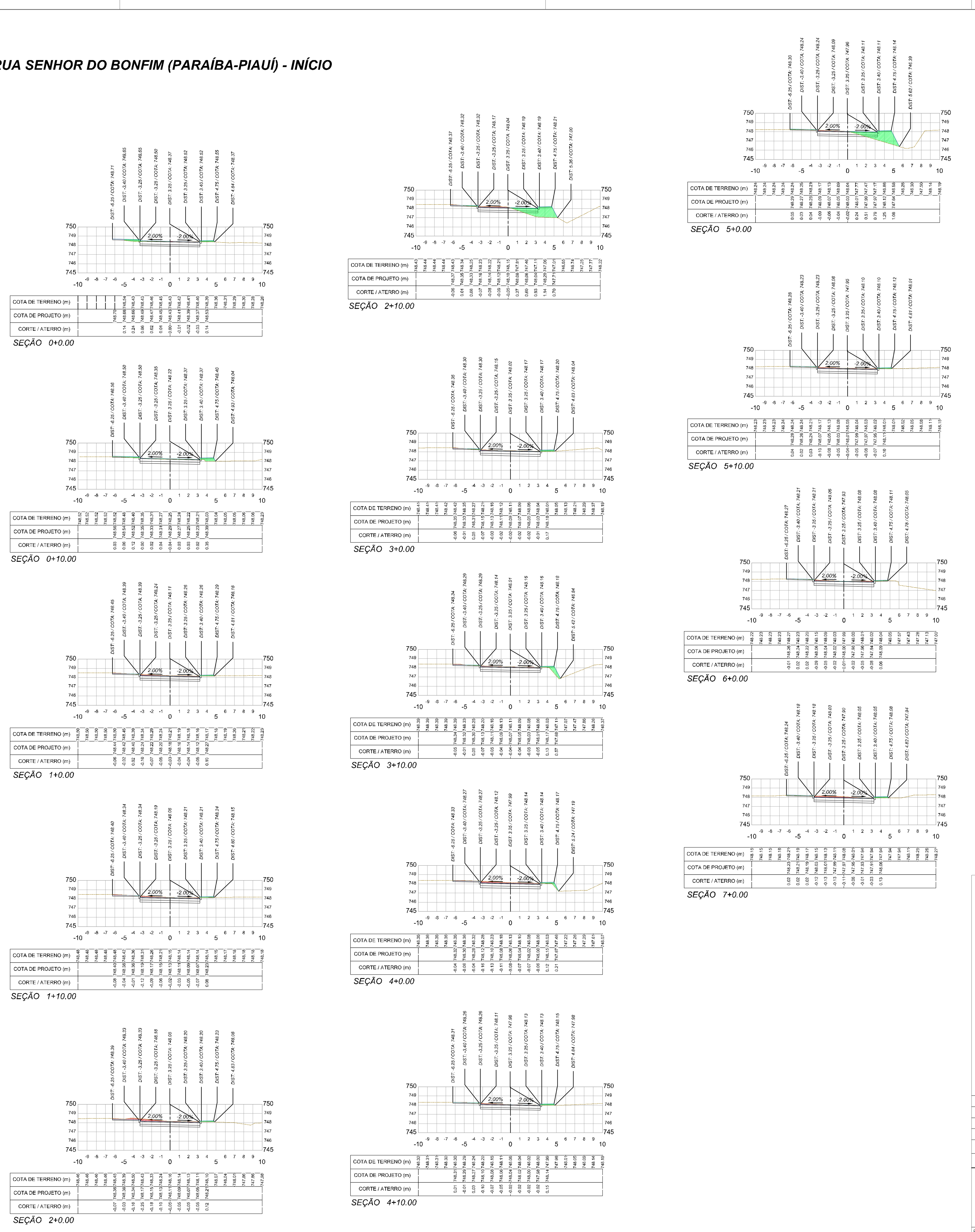

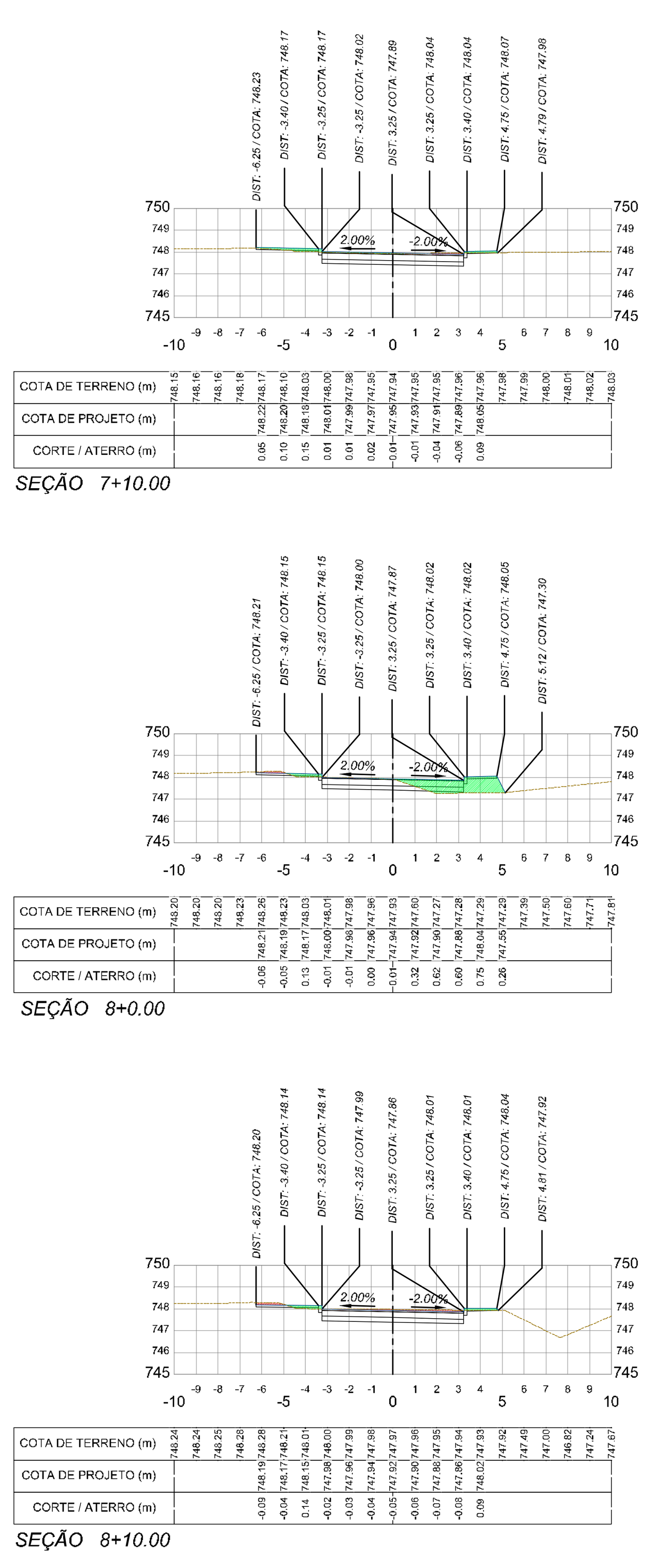

LEGENDA:

- ÁREA DE ATERRO / REATERRO
- ÁREA DE CORTE
- TERRENO NATURAL
- SUPERFÍCIE PROJETADA

NOTAS:

1 - REFERÊNCIA PLANI-ALTIMÉTRICA:
- REDE BRASILEIRA DE MONITORAMENTO CONTÍNUO DO IBGE (RBMC);
- DATUM: UTM ZONA 24S - SIRGAS 2000, MC: -39.

REVISÃO	DATA	DESENHO	DESCRIÇÃO DA REVISÃO	EMISSÃO	VERIFICAÇÃO	APROVAÇÃO
02	16/05/2019	FELIPE VELAME	REVISÕES GERAIS	FRANCISCO	MIGUEL PEREZ	EDSON GOMES
01	11/02/2019	FELIPE VELAME	REVISÕES GERAIS	FRANCISCO	MIGUEL PEREZ	EDSON GOMES
00	10/01/2019	FELIPE VELAME	EMISSÃO INICIAL	FRANCISCO	MIGUEL PEREZ	EDSON GOMES

PREFEITURA DE LUÍS EDUARDO MAGALHÃES

CAIXA

PROJETO:

PROGRAMA AVANÇA CIDADES - LUÍS EDUARDO MAGALHÃES/BA

RUA ITABUNA E RUAS DO LOTEAMENTO MIMOSO
PROJETO DE GEOMETRIA E TERRAPLANAGEM
SEÇÕES TRANSVERSAIS - FL 29/39

ELABORADO POR: -

VERIFICADO POR: -

APROVADO POR: JOÃO BATISTA POYER CREA/PR: 9.567-D

DATA:	CÓDIGO:	REVISÃO:	ESCALA:	DESENHADO POR:
16/05/2019	TER-SEC-002.02-029-R02	02	1/250	FELIPE VELAME